



**Program hospodárskeho  
a sociálneho rozvoja  
obce Budiš  
na roky 2007-2013**







## 1. ÚVOD

Plán hospodárskeho a sociálneho rozvoja (ďalej len PHSR) je základným programovým dokumentom podpory regionálneho rozvoja na miestnej úrovni. Jeho vypracovaním si obec Budiš plní jeden zo základných princípov regionálnej politiky, a to princíp programovania v súlade so zákonom o podpore regionálneho rozvoja.

Pre spracovanie PHSR sú tri dôvody:

a) PHSR je spracovaný na základe legislatívneho rámca stanoveného zákonom č. 503/2001 o podpore regionálneho rozvoja, ktorý stanovuje pre obce "vypracovávať, schvaľovať, riadiť a pravidelne vyhodnocovať plnenie programu rozvoja obce".

b) PHSR je nevyhnutným formálnym dokumentom ako podklad pre žiadosti o podporu na rozvoj zo štrukturálnych fondov EU a iných zdrojov na základe spracovaných projektov.

c) Po verejnom odsúhlasení PHSR občanmi v obecnom zastupiteľstve je hlavným strategickým plánovacím dokumentom obce na obdobie 5 až 15 rokov, ktorý integruje záujmy, zámery a zdroje všetkých, ktorí na danom území žijú alebo vyvíjajú akúkoľvek činnosť.

Význam a využitie tohto dokumentu pri rozvoji obce je v tom, že je spracovaný na základe terénneho prieskumu a za spoluúčasti miestnych aktérov a odborníkov, napomáha k maximálnemu pochopeniu regionálnych špecifík záujmového územia a zároveň napomáha k maximálnemu absorbovaniu zdrojov EÚ pre obec.

Tento programový dokument je previazaný so sektorovými operačnými programami prioritných odvetví rezortov v rámci Národného strategického referenčného rámca SR na roky 2007-2013, s Programom rozvoja vidieka na roky 2007-2013, PHSR mesta Turčianske Teplice ako aj Programom hospodárskeho a sociálneho rozvoja Žilinského samosprávneho kraja, Územným plánom mesta Turčianske Teplice a Územným plánom žilinského samosprávneho kraja.

Program hospodárskeho a sociálneho rozvoja vznikol z iniciatívy vedenia obce a poslancov obecného zastupiteľstva s prispením Lokálneho partnerstva sociálnej inklúzie za odbornej spolupráce Združenia obcí horného Turca na ochranu životného prostredia v Turčianskych Tepliciach, Regionálnej rozvojovej agentúry TURIEC v Martine a aktívnych občanov.

Dokument vytyčuje stratégiu, určuje ciele a predkladá plány na dosiahnutie želateľného rozvoja obce. Tento dokument nie je dogmou, ale sprievodcom pre budúce obecné zastupiteľstvá, ale aj pre podnikateľské subjekty pre ďalšie investičné a rozvojové zámery v obci a pre jej kultúrny a sociálny rozvoj v najbližších rokoch. Určuje podmienky a možnosti ako skĺbiť dané prírodné, historické a kultúrne podmienky so súčasnými a budúcimi modernými požiadavkami kvality života občanov Budiša.

## 2. HISTÓRIA

Názov tejto pôvodne poddanskej obce je pravdepodobne odvodený podľa chatrného obydlia - búda. Prvá písomná zmienka je z roku 1573 - Budiš. V roku 1616 je známa ako Budis, v roku 1773 ako Budiss; maďarsky Budis, Turócorkút. Bola zemianskou obcou Horváthovcov, neskoršie Bakovských. V roku 1715 mala 7 domácností, v roku 1785 mala 22 domov a 136 obyvateľov, v roku 1825 mala 26 domov a 200 obyvateľov. V obci bola píla a mlyn. Obyvatelia sa zaoberali poľnohospodárstvom a pracovali v lesoch. Rozvinuté bolo tkáčstvo. Aj za I. ČSR boli obyvatelia väčšinou poľnohospodári. Zapojili sa do SNP.



### 3. AUDIT ZDROJOV

#### Základné údaje o obci:

Počet obyvateľov: 210

Rozloha: 210 ha

Starosta: Emília Frnová

Adresa: OÚ Budiš, Budiš 7

PSČ: 038 23 Dubové

Telefón: 043 / 496 26 20

email: [uobecny@gaya.sk](mailto:uobecny@gaya.sk)

#### Poloha:

Budiš sa nachádza 7 km na západ od Turčianskych Teplíc. Leží v juhozápadnej časti Turčianskej kotliny na úpätí pohoria Žiar, v pramennej oblasti potoka Jasenica. Nadmorská výška v strede obce je 495 m n. m. a v chotári 473–764 m n. m. Prevažne zalesnený pahorkatinný povrch chotára tvoria kryštalické horniny a treťohorné štrky. Vo vyšších polohách sú jedľobučiny a smrečiny. Má hnedé lesné pôdy. V chotári obce sa nachádzajú dva minerálne pramene: zemitej uhličitej vody a sírnej kyselky.

### POPIS HRANÍC OCHRANNÝCH PÁSIEM PRÍRODNÝCH MINERÁLNYCH ZDROJOV V BUDIŠI

#### Ochranné pásmo I. stupňa v Budiši

Ochranné pásmo I. stupňa je vyznačené v mapovom podklade – Základná mapa Slovenskej republiky v mierke 1: 5 000, list 36 – 11 - 22.

Ochranné pásmo I. stupňa chráni výverovú oblasť. Západná hranica vedie, od odbočky cesty z Jasenova do Budišu, smerom na obec Rudno po štátnej ceste. Vo vzdialenosti 200 m od odbočky sa stáča na východ a je vedená po vrstevnici 484 m.n.m. Severná hranica v oblasti stáčania sa vrstevnic smerom na sever, prechádza na vrstevnicu 480 m.n.m až po križovanie s poľnou cestou medzi Rudnom a Budišom a pokračuje po nej až po premostenie potoka Jasenica, pokračuje pozdĺž potoka až po jeho stáčanie sa na sever. Východná hranica je vedená kolmo cez potok a na jeho druhej strane vedie po poľnej ceste, poza plniareň minerálnych vôd, križuje štátnu cestu Turčianske Teplice – Jasenovo. Ochranné pásmo na východnom okraji obce zaberá časť údolnej nivy bezmenného potoka, v ktorej sa nachádzajú zdroje podzemnej vody BH-15 a BH-16. Južná hranica je až po západnú hranicu vedená po južnom okraji štátnej cesty Turčianske Teplice – Jasenovo.

#### Ochranné pásmo II. stupňa v Budiši

Ochranné pásmo II. stupňa je vyznačené v mapovom podklade – Základná mapa Slovenskej republiky v mierke 1: 50 000, listy Turčianske Teplice 36 – 11 a Handlová 36 – 13.

Ochranné pásmo II. stupňa chráni tranzitnoakumulačnú oblasť. Južná hranica začína západne od Dolnej Štubne, na kóte 530, je vedená po poľnej ceste smerom do Dubového, pokračuje severozápadným smerom, po okraji lesa, poza kótu Diel 542 m.n.m a obec Budiš. Južná hranica sa v oblasti križovania s lesnou cestou, medzi obcami Budiš a Jasenovo, stáča severným smerom, je vedená lesnou cestou a napája sa na štátnu cestu. Západná hranica je vedená po štátnej ceste cez obce Rudno, Slovenské Pravno, kde sa stáča severozápadným smerom po ceste do obce Brieštie. Za

obcou Brieštie pokračuje lesnou cestou, stáča sa smerom na východ a pokračuje poza kóty Čierny diel 781 m.n.m. a Žiar 758 m.n.m. až po poľnú cestu medzi obcami Kláštor pod Znievom – Polorieka, po ktorej pokračuje do obce kde prechádza na štátnu cestu a je vedená do obce Abramová. Východná hranica je vedená poľnou cestou z Abramovej do osady Laclavá, pokračuje južným smerom pozdĺž štátnej cesty cez obec Ivančina do Veľkého Čepčína, kde prechádza po poľnej ceste vedenej pozdĺž Čepčinského potoka až po jej križovanie s cestou III/06545, kde sa stáča východne na Turčianske Teplice a v oblasti križovania s Ivančinským potokom je opäť vedená južným smerom, cez Diviacke háje, západne od vrtov TTŠ-1 a HM-2 až po kótu 530.



**Text foto: Obľúbený prameň pitnej minerálnej vody.**

**Štatistické ukazovatele:**

<b>Základná charakteristika obce Budiš (31.12.2006)</b>	
Kód obce	512125
Názov okresu	Turčianske Teplice
Názov kraja	<u>Žilinský</u>
Štatút obce	obec
PSČ	038 23
Telefónne smerové číslo	043
Prvá písomná zmienka o obci - meste - rok	1573
Nadmorská výška obce - mesta v m	478
Celková výmera územia obce [m <sup>2</sup> ]	10 274 540
Hustota obyvateľstva na km <sup>2</sup>	20

<b>Spádovosť obce (31.12.2006)</b>	
Sídlo matričného úradu	Slovenské Pravno
Sídlo pracoviska daňového úradu	Turčianske Teplice
Sídlo pracoviska Obvodného oddelenia policajného zboru	Turčianske Teplice
Sídlo Okresného súdu	Martin
Sídlo Okresného riaditeľstva Hasičského a záchranného zboru	Turčianske Teplice
Sídlo pracoviska obvodného úradu	Martin
Sídlo Územnej vojenskej správy	Žilina
Sídlo územného Úradu práce, sociálnych vecí a rodiny	Martin
Sídlo Obvodného úradu životného prostredia	Martin

<b>Technická vybavenosť (31.12.2006)</b>	
Pošta	nie
Kábllová televízia	nie
Verejný vodovod	áno
Verejná kanalizácia	nie
Kanalizačná sieť pripojená na ČOV	nie
Rozvodná sieť plynu	áno
Najbližšia zastávka vlakov osobnej dopravy - názov	Tur.Teplice
Najbližšia zastávka vlakov osob. dopravy - vzdialenosť v km	10

<b>Demografia (31.12.2006)</b>			
Počet obyvateľov k 31.12. spolu	204	Počet živonarodených spolu	2
muži	93	muži	0
ženy	111	ženy	2
Predproduktívny vek (0-14) spolu	27	Počet zomretých spolu	3
Produktívny vek (15-54) ženy	57	muži	2
Produktívny vek (15-59) muži	55	ženy	1
Poproduktívny vek (55+Ž, 60+M) spolu	65	Celkový prírastok (úbytok) obyv. spolu	-8
Počet sobášov	1	muži	-4
Počet rozvodov	0	ženy	-4



<b>Šport (31.12.2006)</b>		<b>Kultúra (31.12.2006)</b>	
Kúpalsko umelé alebo prírodné	nie	Knižnica	áno
Telocvičňa	nie	Videopožičovňa a DVD požičovňa	nie
Ihrisko pre futbal (okrem školských)	nie	Kino stále	nie

<b>Zdravotníctvo (31.12.2006)</b>	
Lekárne a výdajne liekov	nie
Samostatné ambulancie praktického lekára pre dospelých	nie
Samostatné ambulancie praktického lekára pre deti a dorast	nie
Samostatné ambulancie praktického lekára stomatóloga	nie
Samostatné ambulancie praktického lekára gynekológa	nie

<b>Životné prostredie (31.12.2006)</b>	
Skládka komunálneho odpadu	nie
Množstvo komunálneho odpadu v tonách	20,9
Využívaný komunálny odpad v tonách	1,0
Zneškodňovaný komunálny odpad v tonách	13,6

<b>Vybrané služby (31.12.2006)</b>	
Predajňa potravinárskeho tovaru	nie
Predajňa zmiešaného tovaru	áno
Pohostinské odbytové stredisko	áno
Predajňa nepotravinárskeho tovaru	nie
Predajňa pohonných látok	nie
Zariadenie pre údržbu a opravu motorových vozidiel	nie
Predajňa súčiastok a príslušenstva pre motorové vozidlá	nie
Hotel (motel, hotel)	nie
Penzión *** až *	nie
Turistická ubytovňa **, *	nie
Chatová osada *** až *	nie
Kemping **** až *	nie
Ostatné hromadné ubytovacie zariadenia	nie
Komerčná poisťovňa	nie
Komerčná banka	nie
Bankomat	nie

<b>Vybrané výsledky zo sčítania ...</b>		
<b>Ukazovateľ</b>	<b>SEDB 1991</b>	<b>SODB 2001</b>
<b>Obyvateľstvo spolu - počet</b>	<b>207</b>	<b>216</b>
muži - počet	102	99
ženy - počet	105	117
<i>Bývajúce obyv. podľa národnosti.:</i>		
Slovenská %	99,03	99,54
Maďarská %	0,48	0,00
Rómska %	0,00	0,00
Rusínska %	0,00	0,00

Ukrajinská %	0,00	0,00
Česká %	0,48	0,46
Moravská %	0,00	0,00
Sliezska %	0,00	0,00
Nemecká %	0,00	0,00
Poľská %	0,00	0,00
<i>Bývajúce obyvateľstvo podľa náboženského vyznania:</i>		
Rímskokatolícke %	21,26	28,70
Evanjelické %	57,00	60,65
Gréckokatolícke %	0,00	0,00
Pravoslávne %	0,00	0,00
Čs. Husitské %	0,00	0,00
Bez vyznania %	9,18	8,33
Ostatné %	0,00	0,00
Nezistené %	12,56	1,39
<i>Osoby ekonomicky aktívne spolu</i>	-	117
muži	-	56
ženy	-	61
<i>Pracujúci spolu</i>	-	86
muži	-	44
ženy	-	42
<i>Nezamestnaní spolu</i>	-	21
muži	-	12
ženy	-	9
<b>Domy spolu</b>	<b>66</b>	<b>74</b>
Trvale obývané domy spolu	57	57

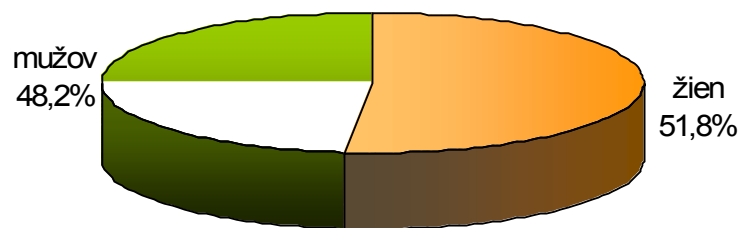
Zdroj : Štatistický úrad Slovenskej republiky

#### 4. PRIESKUM NÁZOROV OBYVATEĽSTVA

Prieskum bol uskutočnený vo februári 2008, keď sa prvýkrát začalo hovoriť o potrebe základných plánovacích dokumentov. Z tohto prieskumu a zo SWOT analýzy, ktorá je zostavená z postrehov a pripomienok obyvateľov je zjavná zhoda alebo rozdiel potrieb obyvateľov.

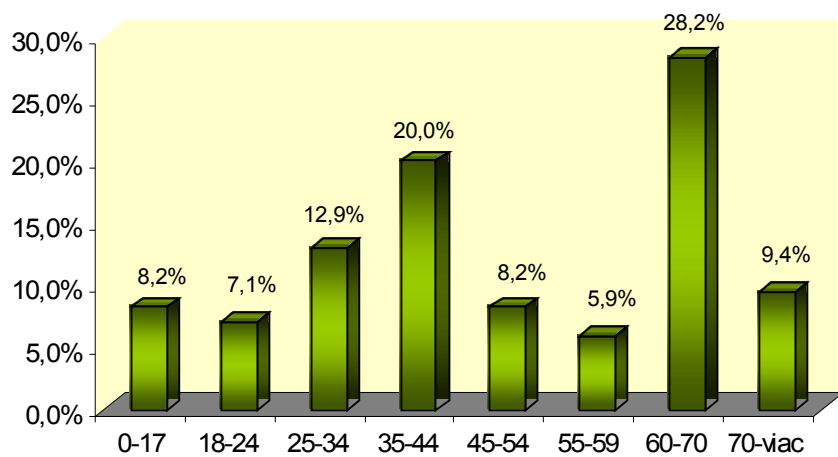
##### 1. otázka - štruktúra respondentov

	žien	mužov	spolu
počet	44	41	85
%	51,8%	48,2%	100%



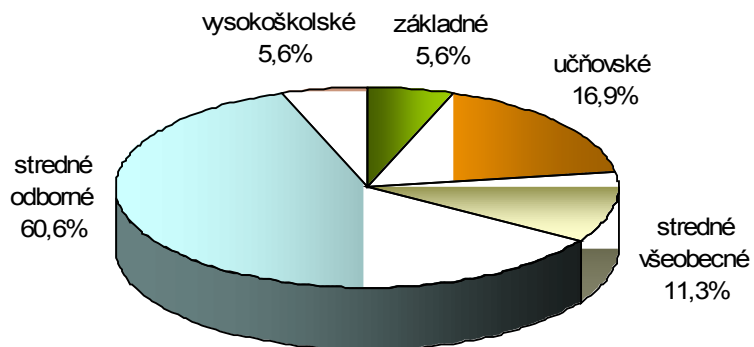
## 2. Veková štruktúra respondentov

vek	0-17	18-24	25-34	35-44	45-54	55-59	60-70	70-viac	spolu
počet	7	6	11	17	7	5	24	8	85
%	8,2%	7,1%	12,9%	20,0%	8,2%	5,9%	28,2%	9,4%	100%



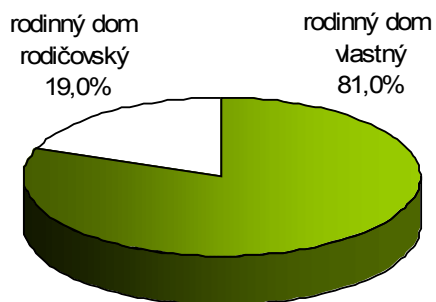
### 3. vzdelanie:

	základné	učňovské	stredné všeobecné	stredné odborné	vysokoškolské	spolu
počet	4	12	8	43	4	71
%	5,6%	16,9%	11,3%	60,6%	5,6%	100%



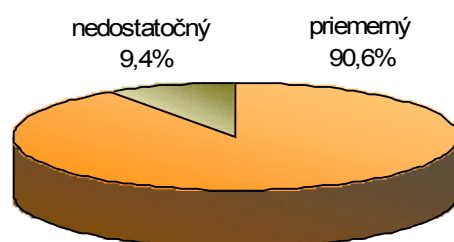
### 4. bývanie:

	rodinný dom vlastný	rodinný dom rodičovský	podnájom	byt	iné	spolu
počet	68	16	0	0	0	84
%	81,0%	19,0%	0,0%	0,0%	0,0%	100%



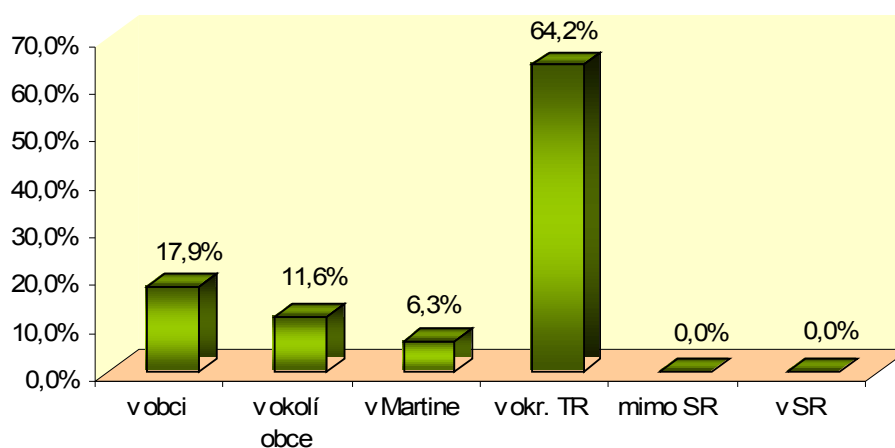
## 5. Subjektívne ohodnotenie výšky príjmu respondentov

	priemerný	pod hranicou živ. minima	nedostatočný	dostatočný	spolu
počet	77	0	8	0	85
%	90,6%	0,0%	9,4%	0,0%	100%



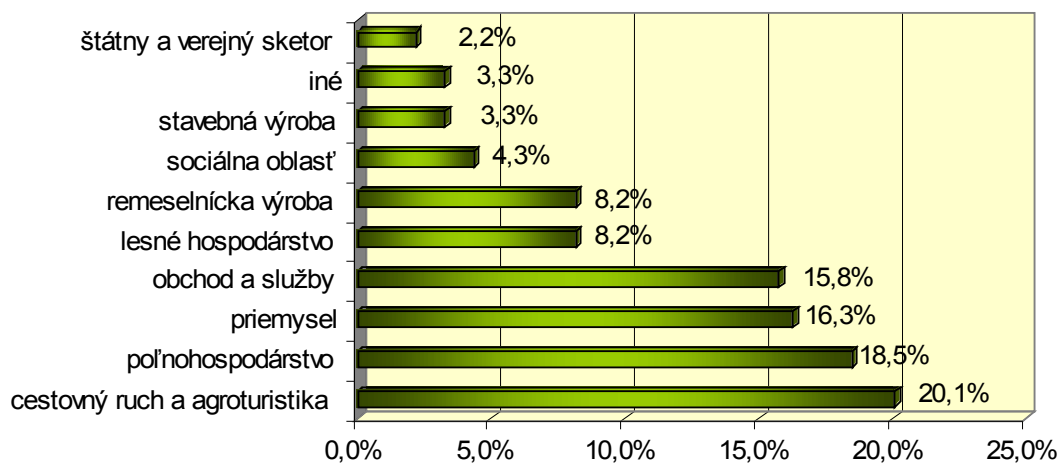
## 6. Predstava o mieste zamestnania

	v obci	v okolí obce	v Martine	v okr. TR	mimo SR	v SR	spolu
počet	17	11	6	61	0	0	95
%	17,9%	11,6%	6,3%	64,2%	0,0%	0,0%	100%



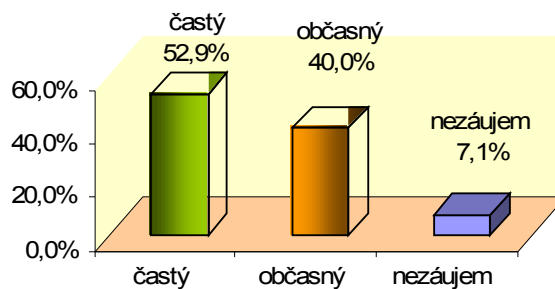
## 7. Vznik nových pracovných miest považujú za najpotrebnejší v odvetviach:

	počet	%
cestovný ruch a agroturistika	37	20,1%
poľnohospodárstvo	34	18,5%
priemysel	30	16,3%
obchod a služby	29	15,8%
lesné hospodárstvo	15	8,2%
remeselnícka výroba	15	8,2%
sociálna oblasť	8	4,3%
stavebná výroba	6	3,3%
iné	6	3,3%
štátny a verejný sketor	4	2,2%
počet hlasov spolu	184	100,0%



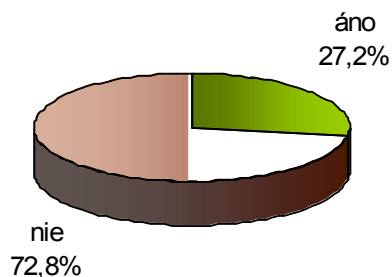
## 8. Záujem občanov o dianie v obci

	častý	občasný	nezáujem	spolu
počet	45	34	6	85
%	52,9%	40,0%	7,1%	100%



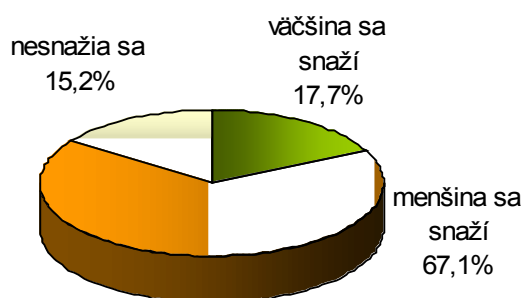
## 9. Členstvo občanov v združení alebo spolku

	áno	nie	chceli by	spolu
počet	22	59	0	81
%	27,2%	72,8%	0,0%	100%



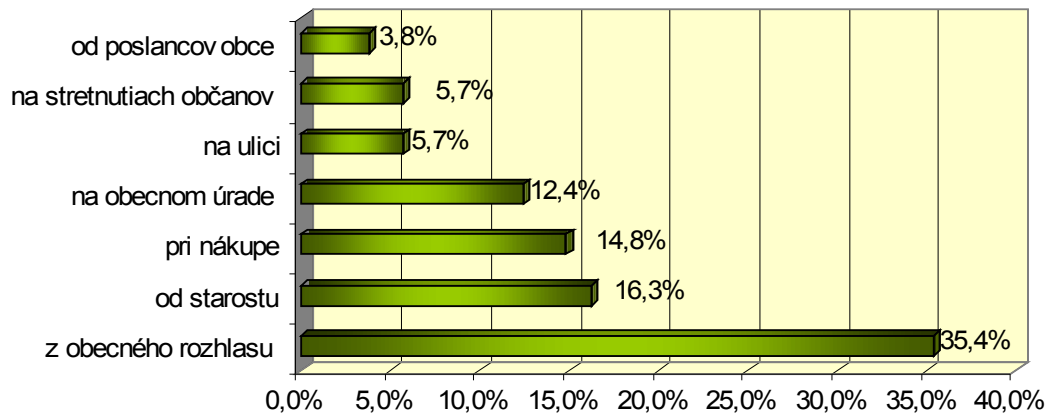
## 10. Ohodnotenie aktívnosti spoluobčanov skrásliť - spríjemniť život v obci a prostredie

	väčšina sa snaží	menšina sa snaží	nesnažia sa	spolu
počet	14	53	12	79
%	17,7%	67,1%	15,2%	100%



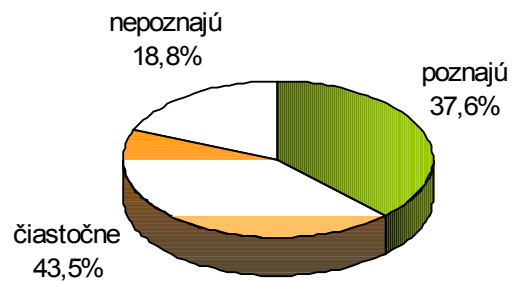
## 11. Zdroje získavania informácií o dianí obce

	počet	%
z obecného rozhlasu	74	35,4%
od starostu	34	16,3%
pri nákupe	31	14,8%
na obecnom úrade	26	12,4%
na ulici	12	5,7%
na stretnutiach občanov	12	5,7%
od poslancov obce	8	3,8%
z úradnej tabule	5	2,4%
na inom mieste	5	2,4%
v kostole	2	1,0%
na návšteve	0	0,0%
z obecných novín	0	0,0%
v spolku/združení	0	0,0%
spolu	209	100%



## 12. Miera oboznámenosti občanov s rozvojovými prioritami obce

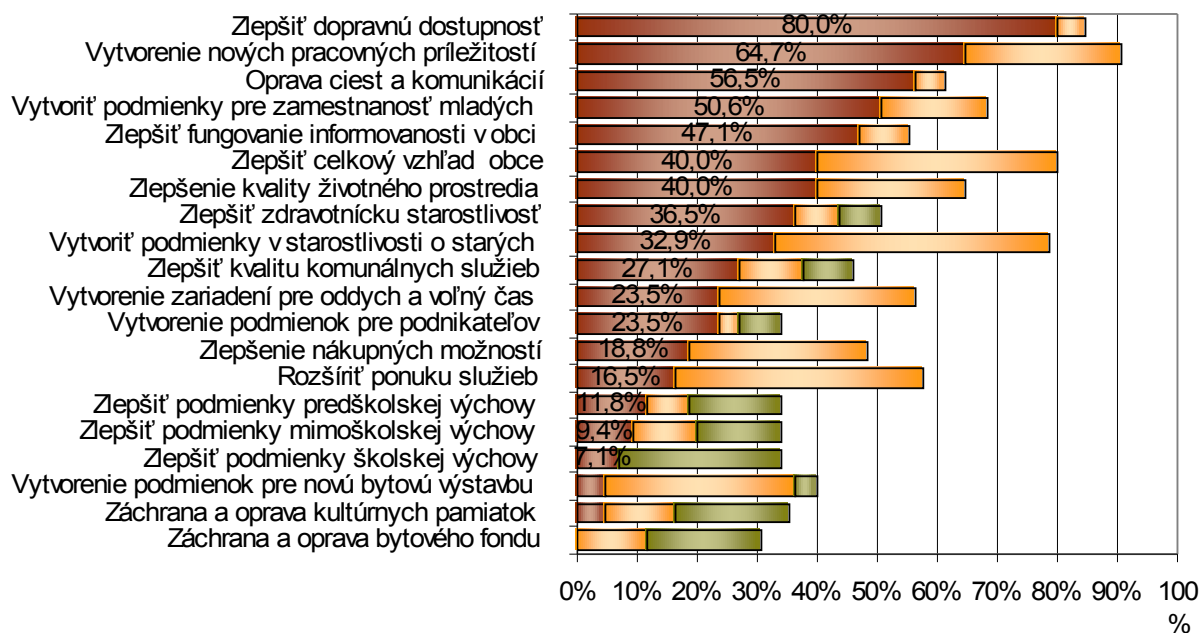
	poznajú	čiastočne	nepoznajú	spolu
počet	32	37	16	85
%	37,6%	43,5%	18,8%	100%





**13. Problémové oblasti, ktoré je potrebné riešiť podľa názoru občanov čo najskôr, v budúcnosti alebo nie je potrebné riešiť:**

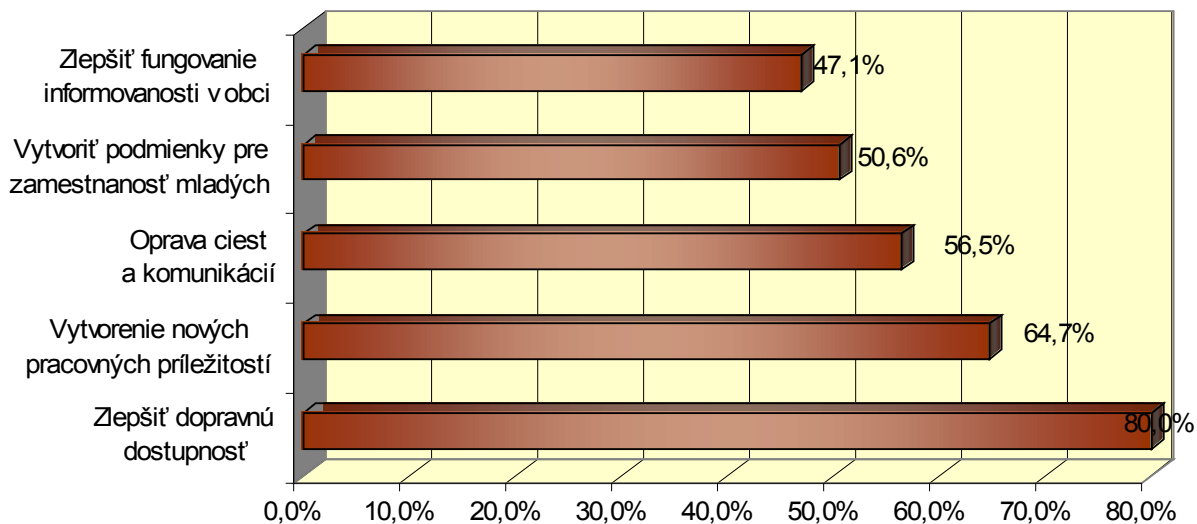
č.	názov oblasti	čo najskôr		v budúcnosti		nie je potrebné riešiť	
		počet	%	počet	%	počet	%
1	Záchrana a oprava bytového fondu	0	0,0%	10	11,8%	16	18,8%
2	Záchrana a oprava kultúrnych pamiatok	4	4,7%	10	11,8%	16	18,8%
3	Vytvorenie podmienok pre novú bytovú výstavbu	4	4,7%	27	31,8%	3	3,5%
4	Zlepšiť podmienky školskej výchovy	6	7,1%	0	0,0%	23	27,1%
5	Zlepšiť podmienky mimoškolskej výchovy	8	9,4%	9	10,6%	12	14,1%
6	Zlepšiť podmienky predškolskej výchovy	10	11,8%	6	7,1%	13	15,3%
7	Rozšíriť ponuku služieb	14	16,5%	35	41,2%	0	0,0%
8	Zlepšenie nákupných možností	16	18,8%	25	29,4%	0	0,0%
9	Vytvorenie podmienok pre podnikateľov	20	23,5%	3	3,5%	6	7,1%
10	Vytvorenie zariadení pre oddych a voľný čas	20	23,5%	28	32,9%	0	0,0%
11	Zlepšiť kvalitu komunálnych služieb	23	27,1%	9	10,6%	7	8,2%
12	Vytvoriť podmienky v starostlivosti o starých občanov	28	32,9%	39	45,9%	0	0,0%
13	Zlepšiť zdravotnícku starostlivosť	31	36,5%	6	7,1%	6	7,1%
14	Zlepšenie kvality životného prostredia	34	40,0%	21	24,7%	0	0,0%
15	Zlepšiť celkový vzhľad obce	34	40,0%	34	40,0%	0	0,0%
16	Zlepšiť fungovanie informovanosti v obci	40	47,1%	7	8,2%	0	0,0%
17	Vytvoriť podmienky pre zamestnanosť mladých	43	50,6%	15	17,6%	0	0,0%
18	Oprava ciest a komunikácií	48	56,5%	4	4,7%	0	0,0%
19	Vytvorenie nových pracovných príležitostí	55	64,7%	22	25,9%	0	0,0%
20	Zlepšiť dopravnú dostupnosť	68	80,0%	4	4,7%	0	0,0%



Poradie podľa dôležitosti:

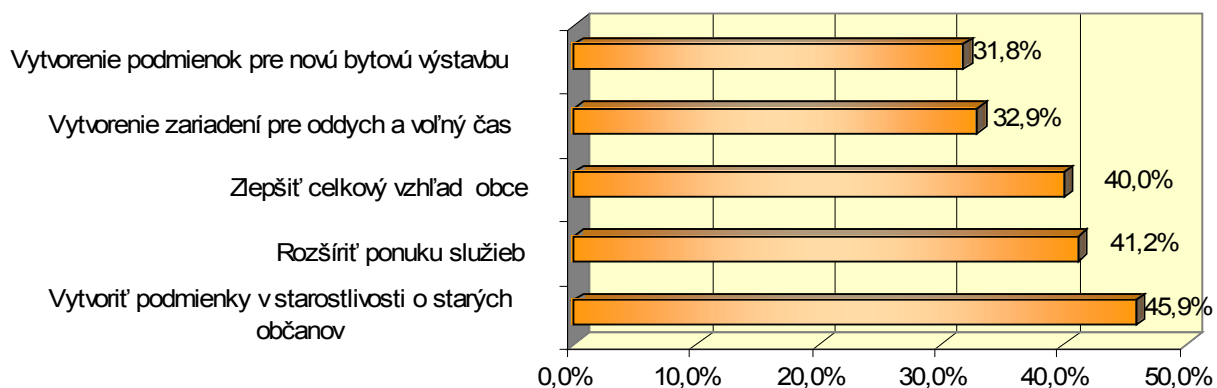
**A.) Potrebne riešiť čo najskôr:**

		počet	%
1	<b>Zlepšiť dopravnú dostupnosť</b>	<b>68</b>	<b>80,0%</b>
2	<b>Vytvorenie nových pracovných príležitostí</b>	<b>55</b>	<b>64,7%</b>
3	<b>Oprava ciest a komunikácií</b>	<b>48</b>	<b>56,5%</b>
4	<b>Vytvoriť podmienky pre zamestnanosť mladých</b>	<b>43</b>	<b>50,6%</b>
5	<b>Zlepšiť fungovanie informovanosti v obci</b>	<b>40</b>	<b>47,1%</b>
6	Zlepšenie kvality životného prostredia	34	40,0%
7	Zlepšiť celkový vzhľad obce	34	40,0%
8	Zlepšiť zdravotnícku starostlivosť	31	36,5%
9	Vytvoriť podmienky v starostlivosti o starých občanov	28	32,9%
10	Zlepšiť kvalitu komunálnych služieb	23	27,1%
11	Vytvorenie podmienok pre podnikateľov	20	23,5%
12	Vytvorenie zariadení pre oddych a voľný čas	20	23,5%
13	Zlepšenie nákupných možností	16	18,8%
14	Rozšíriť ponuku služieb	14	16,5%
15	Zlepšiť podmienky predškolskej výchovy	10	11,8%
16	Zlepšiť podmienky mimoškolskej výchovy	8	9,4%
17	Zlepšiť podmienky školskej výchovy	6	7,1%
18	Záchrana a oprava kultúrnych pamiatok	4	4,7%
19	Vytvorenie podmienok pre novú bytovú výstavbu	4	4,7%
20	Záchrana a oprava bytového fondu	0	0,0%



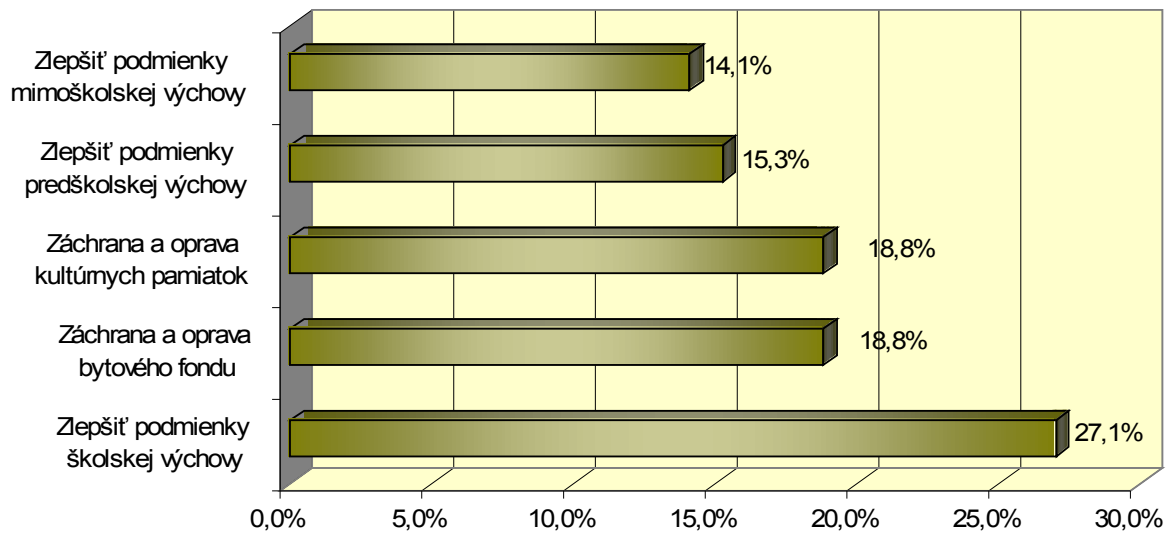
### B.)Potrebné riešiť v budúcnosti:

		počet	%
<b>1</b>	<b>Vytvoriť podmienky v starostlivosti o starých občanov</b>	<b>39</b>	<b>45,9%</b>
<b>2</b>	<b>Rozšíriť ponuku služieb</b>	<b>35</b>	<b>41,2%</b>
<b>3</b>	<b>Zlepšiť celkový vzhľad obce</b>	<b>34</b>	<b>40,0%</b>
<b>4</b>	<b>Vytvorenie zariadení pre oddych a voľný čas</b>	<b>28</b>	<b>32,9%</b>
<b>5</b>	<b>Vytvorenie podmienok pre novú bytovú výstavbu</b>	<b>27</b>	<b>31,8%</b>
6	Zlepšenie nákupných možností	25	29,4%
7	Vytvorenie nových pracovných príležitostí	22	25,9%
8	Zlepšenie kvality životného prostredia	21	24,7%
9	Vytvoriť podmienky pre zamestnanosť mladých	15	17,6%
10	Záchrana a oprava bytového fondu	10	11,8%
11	Záchrana a oprava kultúrnych pamiatok	10	11,8%
12	Zlepšiť podmienky mimoškolskej výchovy	9	10,6%
13	Zlepšiť kvalitu komunálnych služieb	9	10,6%
14	Zlepšiť fungovanie informovanosti v obci	7	8,2%
15	Zlepšiť podmienky predškolskej výchovy	6	7,1%
16	Zlepšiť zdravotnícku starostlivosť	6	7,1%
17	Oprava ciest a komunikácií	4	4,7%
18	Zlepšiť dopravnú dostupnosť	4	4,7%
19	Vytvorenie podmienok pre podnikateľov	3	3,5%
20	Zlepšiť podmienky školskej výchovy	0	0,0%



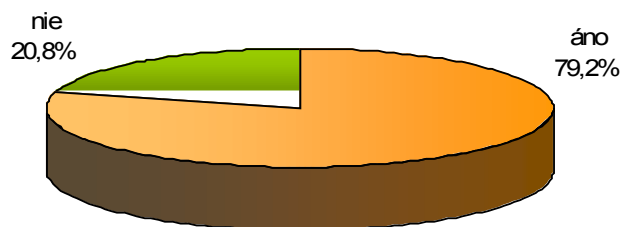
### C.)Najmenej potrebné riešiť:

		počet	%
1	<b>Zlepšiť podmienky školskej výchovy</b>	<b>23</b>	<b>27,1%</b>
2	<b>Záchrana a oprava bytového fondu</b>	<b>16</b>	<b>18,8%</b>
3	<b>Záchrana a oprava kultúrnych pamiatok</b>	<b>16</b>	<b>18,8%</b>
4	<b>Zlepšiť podmienky predškolskej výchovy</b>	<b>13</b>	<b>15,3%</b>
5	<b>Zlepšiť podmienky mimoškolskej výchovy</b>	<b>12</b>	<b>14,1%</b>
6	Zlepšiť kvalitu komunálnych služieb	7	8,2%
7	Vytvorenie podmienok pre podnikateľov	6	7,1%
8	Zlepšiť zdravotnícku starostlivosť	6	7,1%
9	Vytvorenie podmienok pre novú bytovú výstavbu	3	3,5%
10	Rozšíriť ponuku služieb	0	0,0%
11	Zlepšenie nákupných možností	0	0,0%
12	Vytvorenie zariadení pre oddych a voľný čas	0	0,0%
13	Vytvoriť podmienky v starostlivosti o starých občanov	0	0,0%
14	Zlepšenie kvality životného prostredia	0	0,0%
15	Zlepšiť celkový vzhľad obce	0	0,0%
16	Zlepšiť fungovanie informovanosti v obci	0	0,0%
17	Vytvoriť podmienky pre zamestnanosť mladých	0	0,0%
18	Oprava ciest a komunikácií	0	0,0%
19	Vytvorenie nových pracovných príležitostí	0	0,0%
20	Zlepšiť dopravnú dostupnosť	0	0,0%



**14. otázka: Myslíte si, že Vaša obec by mala mať vlastnú internetovú stránku?**

	áno	nie	spolu
počet	61	16	77
%	79,2%	20,8%	100%



## 5. SWOT ANALÝZA

Silné stránky	Slabé stránky
<ul style="list-style-type: none"> <li>- pekná príroda</li> <li>- silný rekreačný potenciál územia</li> <li>- dobrá medziobecná spolupráca</li> <li>- vyriešený separovaný zber odpadov</li> <li>- dobrá spolupráca starostu, obecného zastupiteľstva s obyvateľmi obce</li> <li>- angažovanosť obyvateľov</li> <li>- usporiadané vlastníctvo obecných budov</li> <li>- dobré hospodárenie s vlastnými finančnými prostriedkami</li> <li>- udržiavaný majetok obce</li> </ul>	<ul style="list-style-type: none"> <li>- chýbajúca kanalizácia</li> <li>- úzke cesty</li> <li>- nedostatok služieb v obci</li> <li>- zastaralé a energeticky náročné obecné budovy</li> <li>- nedostatok zariadení cestovného ruchu (informačné tabule, náučné chodníky, odpočívadlá)</li> <li>- prestárly bytový fond</li> <li>- nedostatok pozemkov na IBV</li> <li>- nedostatočné dopravné spojenie</li> <li>- neusporiadané majetkové vzťahy pozemkov</li> <li>- nedostatok obecných finančných prostriedkov</li> <li>- nedostatočný príjem obyvateľov</li> <li>- nedostatok pracovných príležitostí v obci</li> <li>- nedostatok motivácie pre mladých</li> <li>- odchod mladých a vzdelaných ľudí za prácou mimo región</li> </ul>
Príležitosti	Riziká – Ohrozenia
<ul style="list-style-type: none"> <li>- využitie obecných budov a prírodných podmienok na rozvoj cestovného ruchu</li> <li>- vybudovanie kanalizačnej stokovej siete s napojením do jestvujúcej ČOV</li> <li>- členstvo obce v združeniach</li> <li>- využitie štrukturálnych fondov EÚ</li> <li>- možnosť rozvoja lesníckej a poľnohospodárskej výroby na alternatívne zdroje kúrenia</li> <li>- rozvoj tradícií a kultúrno-spoločenského života</li> <li>- rozvoj celoživotného vzdelávania</li> </ul>	<ul style="list-style-type: none"> <li>- nevysporiadanie vlastníckych vzťahov budov a pôdy z dôvodu množstva vlastníkov</li> <li>- nezáujem pozemkového a lesného spoločenstva vlastníkov, ktorí sú dominantnými vlastníkmi pôdy</li> <li>- nedostatok finančných prostriedkov tak obce ako aj obyvateľov ( nízka kúpna sila)</li> <li>- odliv mladých a vzdelaných ľudí z obce</li> <li>- časté zmeny v legislatíve zo strany štátu, ktoré nekorešpondujú s potrebami obce</li> </ul>

## 6. PROBLÉMOVÁ ANALÝZA

Z auditu zdrojov a SWOT analýzy vyplýva **klúčový problém** a to je

**„ nedostatok základných služieb  
a malý rozvoj investícií pre obnovu a rozvoj obce“.**

Kľúčové disparity rozvoja obce Budiš:

V **hospodárskej oblasti** je to nedostatok podnikateľskej činnosti, na čo nadväzuje nedostatok pracovných príležitostí. Obec nedostatočne využíva potenciál v oblasti cestovného ruchu, ktorý by mohol byť prínosom v rozšírení ponuky pracovných príležitostí. Obyvatelia riešia viac existenčné problémy ako spoločenské. Napriek tomu je kultúrno-spoločenský život pomerne bohatý. Je v záujme obce podporovať a vytvárať materiálne podmienky pre duchovné, kultúrne a športové aktivity mládeže ale aj dospelých a dôchodcov (športoviská, klubovú činnosť, a pod.)

V obci je malý rozsah služieb (obchodu, pohostinstvo) Obyvatelia si zvykli, ale je potrebné riešiť dopravnú dostupnosť či už smerom do Martina, Prievidze alebo Turčianskych Teplíc.

Riešením základných existenčných problémov sa vyrieši aj vzhľad obce (cesty, bytový fond, potoky, životné prostredie celkom), opatera starých ľudí, stabilizácia a index vitality obyvateľstva.

V **oblasti ľudských zdrojov** patrí ku kľúčovým disparitám slabšia vzdelanostná úroveň obyvateľov obce. Obec ohrozuje negatívny prirodzený prírastok a odchod obyvateľstva do ekonomicky vyspelejších regiónov za prácou. Ďalší základný problém je sociálna inklúzia a ľudské zdroje. Najväčším problémom je **starnutie obyvateľstva** a odchod mladých ľudí z obce. Živitelia rodín odchádzajú za prácou na dlhodobejšie pobyty a v obci zostávajú ženy, deti a dôchodcovia, čo je veľmi negatívny jav pre život rodín ale aj obce.

**Nedobudovaná technická infraštruktúra** – chýbajúca kanalizácia je istým obmedzením v oblasti zvyšovania kvality života obyvateľov obce. Taktiež je významným indikátorom pre vstup investorov do oblasti. Obec nemá voľné plochy vo svojom vlastníctve.

Hlavné faktory rozvoja obce Budiš:

V **hospodárskej oblasti** je hlavným faktorom rozvoja nízka zamestnanosť. Je aj sociálnym determinantom zdravia obyvateľstva.

Hospodársky využiteľné sú pozemky na chov oviec a hovädzieho dobytku s kompletnou produkčnou skladbou výroby s možnosťou priameho nákupu produktov.

**Cestovný ruch:** existuje prírodný, kultúrny, ľudský potenciál obce, ktorý možno efektívne využiť v oblasti rozvoja turistiky, remesiel, rozvoja kultúrnych atraktivít obce. Dôležitým prvkom je propagácia obce a budovanie pozitívneho imidžu. Lokalita je vhodná na rozvoj cykloturistiky.

Existujúce **ľudské zdroje** možno efektívne zapojiť do rozvoja terciálnej sféry podporou podnikania (vzdelávanie, kurzy, školenia, pomoc pri vypracovaní projektov, rozširovanie internetovej gramotnosti a pod. )

**Technická a sociálna infraštruktúra** : dobudovaním technickej infraštruktúry, výstavbou nových rodinných domov a udržaním priaznivého životného prostredia sa obec stane prítiažlivou pre mladých ľudí a mladé rodiny, čo bude vplývať na rozširovanie a pozitívne sa to odrazí na demografii obyvateľstva.

**Ochrana životného prostredia** – uvedomelosť obyvateľov je významným prvkom ochrany životného prostredia. Vychádza z princípov trvaloudržateľného rozvoja ochrany a tvorby krajiny, z potreby znižovať a obmedzovať negatívne dopady ľudskej činnosti na zložky životného prostredia. Významnú úlohu to zohráva aktívny prístup obce v Združení obcí horného Turca na ochranu životného prostredia.

## 7. STRATEGICKÝ CIEĽ

### **Zvyšovanie kvality života v obci Budiš s dôrazom na zlepšenie základných služieb a rozvoj investícií.**

Tento strategický cieľ je postavený na predpoklade, že obec spoločne so svojimi partnermi zlepší kvalitu života obyvateľov predovšetkým v dvoch hlavných smeroch:

- vybudovaním plne funkčných prvkov infraštruktúry vytvorí dobré podmienky pre príjemné a bezproblémové bývanie jej obyvateľov - **miestna infraštruktúra**
- zlepší starostlivosť o ich životné potreby v oblasti sociálnej, duchovnej i materiálnej – **vytváranie pracovných príležitostí, vzdelávanie a informovanie**

Vysporiadaním majetkových vzťahov bude možné uzatvárať partnerstvá pri budovaní miestnej infraštruktúry, čo podporí rozvoj podnikateľských aktivít a tým zamestnanosť a viac finančných zdrojov použiteľných na rozvoj obce.

Dostatočná a aktuálna propagácia obce, zabezpečené požadované služby podporia rozvoj cestovného ruchu, ale aj záujem o trvalé bývanie.

Celoživotné vzdelávanie a vybudovaná kultúrna a sociálna infraštruktúra zvýši úroveň vzdelanostných aktivít aj záujem o spoločenské vyžitie v obci a stabilizáciu obyvateľov.



## 8. ŠPECIFICKÉ CIELE

Špecifické ciele vychádzajú z analýz a napĺňajú sa aktivitami, ktoré môžu byť realizované v nadväznosti a v určitých časových horizontoch.

### Priorita č.1: Obnova a rozvoj obce Budiš

#### Špecifický cieľ č. 1 – Zlepšenie základných služieb a rozvoj investícií so zameraním na miestnu infraštruktúru

poradové číslo	Aktivity	časový horizont
1.	Majetkovo - právne vysporiadanie pozemkov v katastri obce	2007-10
2.	Výstavba oddychových zón, oplotenie, žriedlo	2008-2010
3.	Výstavba viacúčelových ihrísk	2008-2010
4.	Dostavba kultúrneho domu ( zateplenie, vrchné priestory)	2009-2011
5.	Rekonštrukcia obecných budov – výmena okien a zateplenie fasáda	2009-2011
6.	Kanalizácia obce s čističkou	2008-10
7.	Rekonštrukcia miestnych komunikácií a chodníkov	2008-9
8.	Podpora IBV	2008-10

### Priorita č. 2: Vytváranie pracovných príležitostí v obci Budiš

#### Špecifický cieľ č. 2 – Rozvoj nepoľnohospodárskych aktivít, zvyšovanie vidieckej zamestnanosti so zameraním na rozvoj cestovného ruchu

poradové číslo	Aktivity	časový horizont
1	Vytváranie partnerstiev so susednými obcami v oblasti rozvoja regiónu – projekt Via Magna	2007-15
2	Uzatvárať partnerstvá so súkromným a verejným sektorom pri vytváraní nových pracovných príležitostí, v oblasti cestovného ruchu	2007-15
3	Podpora rozvoja cestovného ruchu	2007-15
4	Propagácia obce – informačné tabule, mapy a pod.	2008-2009

### Priorita č. 3: Rozvoj kultúrneho dedičstva

#### Špecifický cieľ č. 3 – Obnova kultúrnych tradícií, kultúrneho dedičstva a voľnočasových aktivít

poradové číslo	Aktivity	časový horizont
1	Materiálna podpora činnosti klubu dôchodcov, hasičom, ( nová hasičská technika, kosačky)	2007 a každoročne
2	Podpora a rozširovanie tradičných kultúrnych podujatí	2007-15
3	Propagácia kultúrnych hodnôt a histórie obce (kniha, mapy, web stránka)	2007-9
4	Zapájanie mládeže do uvedených aktivít	2007-15
5	Vzdelávania v oblasti výpočtovej techniky, práce s počítačom a internetom podľa požiadavky obyvateľov	2009-10

### Priorita č. 4: Zlepšovanie životného prostredia

#### Špecifický cieľ č. 4 – Skvalitnenie životného prostredia v obci a motivovanie občanov

poradové číslo	Aktivity	časový horizont
1	Likvidácia čiernych skládok odpadu	2008-13
2	Podpora vzdelávania v oblasti životného prostredia	2008-13
3	Skvalitnenie systému separácie odpadu	2008-13
4	Podpora projektov obnovy lesného a poľnohospodárskeho pôdneho fondu	2007-13
5	Čistenie potoka	2008-2013

## Priorita č. 5: Sociálna a zdravotná oblasť

### Špecifický cieľ č. 5 – Vytváranie podmienok pre rozvoj sociálnych a zdravotných služieb

poradové číslo	Aktivity	časový horizont
1	Zmapovanie potreby opatrovateľskej a donáškovej služby	2008
2	Vytváranie partnerstiev so susednými obcami v sociálnej oblasti (stravovanie, škôlka, spoločné projekty ap.)	2008-9
3	Podľa požiadaviek obyvateľov riešiť opatrovateľskú službu, prípadne inak zabezpečiť starostlivosť o starých a chorých obyvateľov	2008-13
4	Spolupráca so subjektami pôsobiacimi v oblasti sociálnej starostlivosti	2008-13

## 9. ZABEZPEČENIE REALIZÁCIE

Na realizáciu stratégií bude potrebné používať nielen vlastné zdroje, ale bude nutné hľadať aj ďalšie finančné zdroje. Obec sa bude usilovať o získanie dotácií v rámci operačných programov Národného strategického referenčného rámca SR na roky 2007 – 2013 a ďalších grantových systémov podporujúcich princíp environmentálny, cezhraničnej spolupráce, rozvoja ľudských zdrojov a pod.

Pre programové obdobie operačných programov 2007 – 2013 je obec zaradená medzi obce ležiace mimo záujmového územia inováčných pólov rastu.

Čerpanie finančných prostriedkov bude prioritne prostredníctvom **Programu rozvoja vidieka, os 3 a os 4.**

**Prioritná os 3: Kvalita života vo vidieckych oblastiach a diverzifikácia vidieckeho hospodárstva**

Priorita: Vytváranie pracovných príležitostí na vidieku

**Opatrenie: Diverzifikácia smerom k nepoľnohospodárskym činnostiam**

Hlavný cieľ:

Diverzifikácia smerom k nepoľnohospodárskym aktivitám, rozvoj nepoľnohospodárskych aktivít (vstupy a výstupy nezahrnuté do prílohy č.1 Zmluvy o založení ES) a zvyšovanie vidieckej zamestnanosti.

Špecifické ciele:

- Zvýšiť alternatívne zdroje príjmov,
- Vytvoriť nové pracovné miesta,
- Udržať už existujúce pracovné miesta,
- Zvýšiť rekreačné kapacity na vidieku,
- Zlepšiť úroveň poskytovaných služieb,
- Podporiť zriaďovanie doplnkových výrobných podnikov nepoľnohospodárskeho charakteru.

Zameranie aktivít:

- výstavba, rekonštrukcia a modernizácia rekreačných a ubytovacích zariadení - stavebné investície, investície do vnútorného vybavenia, zariadenia a technológií vrátane pripojenia na internet,
  - rekonštrukcia existujúcich poľnohospodárskych objektov (ktoré stratili svoj pôvodný účel) na agroturistické objekty – stavebné investície, investície do vnútorného vybavenia, zariadenia a technológií vrátane pripojenia na internet,
  - výstavba, rekonštrukcia a modernizácia výrobných a predajných objektov (pri rekonštrukcii a modernizácii vrátane technológií) a nákup strojov, technológií a zariadení pre:
    - doplnkovú výrobu nepoľnohospodárskeho charakteru – stavebné investície, investície do vnútorného vybavenia, zariadenia a technológií vrátane pripojenia na Internet,
    - výrobu a spracovanie tradičných materiálov a výrobkov (napr. tkanie ľanového plátna a následná výroba národných (ľudových) krojov, farbenie kožušín/koží, výroba kožuchov atď.) - stavebné investície, investície do vnútorného vybavenia, zariadenia a technológií vrátane pripojenia na internet.
- výstavba, rekonštrukcia a modernizácia predajných miest znamená založenie a prevádzkovanie malých predajných miest umiestnených priamo na farmách alebo miestach dostupných pre návštevníkov regiónu, kde prijímateľ pomoci bude môcť predávať svoje výrobky vyrobené v rámci tohto opatrenia, ktoré musia byť nepoľnohospodárskej povahy (napr. ľudovo-umelecké výrobky: vyrezávané drevené črpanky, národné ľudové kroje, kožuchy, keramika).
  - výstavba, rekonštrukcia a modernizácia agroturistických zariadení vrátane hygienických, ekologických a rekondičných objektov slúžiacich na rozvoj turistických činností - stavebné investície, investície do vnútorného vybavenia, zariadenia a technológií vrátane pripojenia na internet,
  - výstavba, rekonštrukcia a modernizácia areálov vytvárajúcich podmienky na rozvoj rekreačných a relaxačných činností (turistické chodníky, jazdectvo, rybárstvo, poľovníctvo, plnárstvo, cykloturistika, vodné športy, zimné športy a pod.) - stavebné investície, investície do vybavenia, strojov a technológií vrátane pripojenia na

internet.

### **Opatrenie: Podpora činností v oblasti vidieckeho cestovného ruchu**

Hlavný cieľ:

Diverzifikácia smerom k nepoľnohospodárskym aktivitám, rozvoj nepoľnohospodárskych aktivít a zvyšovanie vidieckej zamestnanosti.

Špecifické ciele:

- Zvýšiť zdroje príjmov vidieckeho obyvateľstva,
- Vytvoriť nové pracovné miesta,
- Udržať už existujúce pracovné miesta,
- Zvýšiť rekreačné kapacity na vidieku,
- Zlepšiť úroveň poskytovaných služieb,
- Vytvoriť nové možnosti trávenia voľného času v prírode v spojení s aktívnym odpočinkom,
  - Zvýšiť informovanosť širokej verejnosti o možnostiach pobytu v zariadeniach vidieckeho cestovného ruchu.

Zameranie aktivít:

- investičné akcie zamerané na rekonštrukciu a modernizáciu nízkokapacitných ubytovacích zariadení, prestavbu a prístavbu časti rodinných domov na nízkokapacitné ubytovanie a kempingové ubytovanie o rekonštrukcia a modernizácia nízkokapacitných ubytovacích zariadení - stavebné investície, investície do vnútorného vybavenia a zariadenia vrátane pripojenia na internet, o prestavbu časti rodinných domov a ďalších nevyužitých objektov na nízkokapacitné ubytovacie zariadenia, investície do vnútorného vybavenia a zariadenia vrátane pripojenia na internet, o prístavbu časti rodinných domov a ďalších nevyužitých objektov na nízkokapacitné ubytovacie zariadenia, investície do vnútorného vybavenia a zariadenia vrátane pripojenia na internet, o výstavbu, rekonštrukcia a modernizácia kempingového ubytovania vrátane oplotenia, osvetlenia a sociálnych zariadení,
  - marketing služieb vidieckeho cestovného ruchu a rozvoja regiónu.

### **Priorita: Podpora vzdelávacích aktivít**

#### **Opatrenie: Vzdelávanie a informovanie**

Hlavný cieľ:

- skvalitniť a podporiť ľudský potenciál ako základnú podmienku pre zlepšenie kvality života na vidieku.
- Podporiť vzdelanie a informovanie potrebné pre diverzifikáciu lokálnej ekonomiky a zabezpečenie miestnych služieb

Špecifické ciele:

- Vytvoriť predpoklady pre dosiahnutie čo najväčšieho prínosu a pridanej hodnoty v rámci relevantných opatrení programu.
  - Poskytnúť potrebné vedomosti, zručnosti a informácie pre:
  - zlepšenie komunikácie a propagácie vo vidieckom priestore
  - poradenstvo v oblasti celoživotného vzdelávania
  - využívanie informačných a komunikačných technológií
  - vidiecku ekonomiku, ktorá môže využiť dopyt po cestovnom ruchu a rekreácii
  - trvalú udržateľnosť životného prostredia, tradičné vidiecke postupy, remeslá a kvalitné lokálne výrobky,
    - manažment podnikov, ktoré svoju činnosť diverzifikujú do

- nepoľnohospodárskych oblastí,
- realizáciu zámerov obcí v záujme svojho rozvoja s cieľom zatraktívnenia vidieckeho priestoru a zvýšenia kvality života na vidieku
- zástupcov obcí v rámci aktivít zameraných na trvalodržateľnosť a renováciu kultúrnej, prírodnej krajiny a rozvoj obcí
- vznik medzisektorových partnerstiev, PPP a záujmových združení.

Zameranie aktivít:

Vzdelávacie projekty zamerané na získavanie, prehĺbovanie, inovácie vedomostí, zručností a šírenie informácií o jednotlivých opatreniach osi 3 podľa EAFRD a to:

1. všetky formy ďalšieho vzdelávania, ktorých zameranie je v súlade s cieľmi opatrenia a príslušnými právnymi predpismi EÚ.

Vzdelávacie aktivity určené pre podnikateľské subjekty a subjekty verejnej správy (obce, mestá a ich združenia a občianske združenia) - tematicky zamerané najmä na:

- ekonomiku podnikateľského subjektu (napr. legislatíva, riadenie ekonomicky životaschopného podniku, podnikateľský plán, diverzifikácia činností, spolupráca a rozvoj podnikov );
- zavádzanie nových metód a nástrojov práce a riadenia vo vidieckom priestore;
- manažment kvality;
- inovácie vo vidieckych oblastiach, zavádzanie informačných technológií, internetizácia;
- ochranu životného prostredia (environmentálne vhodné technológie, alternatívne zdroje energie, separovaný zber, využívanie biomasy, ochrana, tvorba a manažment krajiny, cieľová kvalita vidieckej krajiny a pod.);
- obnovu a rozvoj vidieka.

2. nasledovné formy informačných aktivít:

- tvorba nových vzdelávacích programov
- tvorba analýz vzdelávacích potrieb
- krátkodobé (jednodňové) kurzy, školenia, tréningy
- konferencie a semináre
- televízne a rozhlasové kampane (ako sú propagačné aktivity, besedy, talk shows)
- výmenné informačné stáže a návštevy
- putovné aktivity k cieľovým skupinám
- ďalšie formy, ako napríklad tlačené publikácie a webové portály, trvalý
- informačný a poradenský servis zameraný na celoživotné vzdelávanie

**Priorita: Obnova a rozvoj obcí**

**Opatrenie: Obnova a rozvoj obcí**

Hlavný cieľ:

Zlepšenie základných služieb a rozvoj investícií a tým zabezpečenie vyššej atraktivity vidieckych oblastí.

Špecifické ciele:

- bezpečnejší a lepší prístup do vidieckych oblastí,
- zlepšenie stavu vodovodných a kanalizačných systémov,
- zvýšenie počtu obcí, ktoré majú vypracovaný plán hospodárskeho a sociálneho rozvoja,
- zvýšenie atraktivity oblastí pre návštevníkov vidieka (cyklotrasy, náučné chodníky a pod.),
- poskytovanie lepších priestorov pre podnikateľské dielne remeselných výrobcov a umelcov na vidieku,
- rekonštrukciou a modernizáciou obecných budov vytvoriť podmienky pre poskytovanie kvalitnejších verejných služieb (priestory pre spolkovú činnosť, priestory pre prácu s internetom, vzdelávacie aktivity a pod.),
- rekonštrukciou verejných priestranstiev zlepšiť životné podmienky vidieckeho obyvateľstva (tržnice, amfiteátre, autobusové zastávky, športové ihriská a pod.).

Zameranie aktivít:

- príprava programov hospodárskeho a sociálneho rozvoja obcí,
- rekonštrukcia a modernizácia vodovodov a kanalizácie,
- zriaďovanie, rekonštrukcia a modernizácia remeselných dvorov podporujúcich oživenie tradičných remesiel, produkcie tradičných vidieckych produktov a zamestnanosti,
- rekonštrukcia a modernizácia miestnych ciest, lávok, mostov,
- rekonštrukcia a modernizácia chodníkov, verejného osvetlenia, rekreačných zón, verejných priestranstiev a parkov,
- výstavba, rekonštrukcia a modernizácia cyklotrás, náučných chodníkov, detských a športových ihrísk, tržníc, amfiteátrů, autobusových zastávok a pod.,
- rekonštrukcia a modernizácia stavieb a objektov historického, kultúrneho a spoločenského významu vrátane ich okolia (okrem stavieb a budov evidovaných na MK SR v registri nehnuteľných kultúrnych pamiatok a lokalít UNESCO).

### **Priorita: Vytváranie miestnych partnerstiev**

#### **Opatrenie: Získavanie zručností, oživovanie a vykonávanie stratégií miestneho rozvoja**

Hlavný cieľ:

Zlepšiť ekonomické príležitosti a sociálne podmienky vidieckeho obyvateľstva a tak zabezpečiť jeho stabilizáciu vo vidieckych oblastiach.

Špecifické ciele:

- Vytvoriť predpoklady pre efektívnu implementáciu stratégií miestneho rozvoja
- Posilnenie kapacít pre prípravu miestnych stratégií (vyškolenie pracovníkov)
- Zvýšiť informovanosť širokej verejnosti o možnostiach podpory z prístupu Leader
- Zvýšiť informovanosť o danom mikroregióne a potenciály jeho rozvoja.
- Zlepšenie kvality života vo vidieckych oblastiach

Zameranie aktivít:

- štúdie o dotknutej oblasti (vypracovanie podkladov, vlastnej štúdie, analýzy, odporúčania)
- opatrenia na poskytovanie informácií o oblasti a stratégií miestneho rozvoja (tlač a distribúcia stratégií, informačné letáky o danej oblasti žiadajúcej o podporu

z fondu EAFRD

- vzdelávanie zamestnancov verejno–súkromných partnerstiev, ktorí sa podieľajú na príprave a vykonávaní stratégie miestneho rozvoja
- propagačné podujatia a vzdelávanie vedúcich pracovníkov verejno–súkromných partnerstiev, súvisiace s prípravou na prístup Leader (účasť na seminároch, školeniach).

#### **Prioritná os 4: Realizácia prístupu Leader**

**Priorita: Zlepšovanie manažmentu a riadenia a mobilizácia rozvojového potenciálu vo vidieckych oblastiach**

**Opatrenie: Implementácia integrovaných stratégií rozvoja mikroregiónu**

Hlavný cieľ:

Zlepšenie kvality života vo vidieckych oblastiach a zlepšenie ekonomickej príležitosti a sociálnych podmienok vidieckeho obyvateľstva.

Špecifický cieľ:

Realizácia stratégie podporovaného územia prostredníctvom projektov jednotlivých žiadateľov pri uplatnení metódy a princípov Leader.

Zameranie aktivít:

Činnosti, ktoré sú v súlade s cieľmi opatrení osi 3 a príslušnými právnymi predpismi EÚ, ako aj preplatenie vypracovania stratégií jednotlivými miestnymi akčnými skupinami, ktoré boli vybrané v rámci výberového procesu Riadiacim orgánom.

#### **Opatrenie: Vykonávanie projektov spolupráce**

Hlavný cieľ:

Hlavným cieľom je podporiť spoluprácu, inovácie, potrebné zručnosti, výmenu a prenos skúsenosti s implementáciou prístupu Leader .

Špecifické ciele:

- Uplatnenie princípu zdola-nahor: prístup Leader
- Zlepšenie kvality života vo vidieckych oblastiach
- Maximalizovať spoločenské a kultúrne prínosy
- Vytvoriť predpoklady pre efektívnu implementáciu stratégií miestneho rozvoja

Zameranie aktivít:

Oprávnená činnosť sa môže taktiež zameriavať na budovanie kapacít: výmena skúseností, prenos praktických skúseností pri rozvoji vidieka (napr. spoločné publikácie, twinningové podujatia - výmenné programy pre manažérov a zamestnancov a spoločná alebo koordinovaná práca). Projekty v rámci tohto opatrenia budú realizované prostredníctvom opatrení osi 3 Programu rozvoja vidieka SR.

#### **Opatrenie: Chod miestnej akčnej skupiny**

Hlavný cieľ:

Tvorba a zvyšovanie kapacít pre realizáciu prístupu Leader.

Špecifické ciele:

- uplatnenie princípu „zdola nahor“ prístupu Leader,
- tvorba predpokladov pre efektívnu implementáciu stratégií miestneho rozvoja,
- rozvíjanie zručností v oblasti lokálneho manažmentu.



#### Zameranie aktivít:

- školenia manažérov a pracovníkov MAS zodpovedných za realizáciu stratégie,
- štúdie a analýzy dotknutého územia zamerané na aktualizáciu stratégie,
- publicita a informovanie o dotknutej oblasti a o stratégii,
- prevádzka a administratívna činnosť miestnej akčnej skupiny: vyhlásenie výzvy, príjem žiadostí, administratívna kontrola žiadostí a príloh, hodnotenie projektov podľa kritérií, výber projektov a ich schválenie, kontrola realizácie projektov,
- zber informácií pre monitoring a hodnotenie,
- vedenie zložiek projektov a uchovávanie dokladov,
- semináre, tréningy pre členov MAS zamerané na rozširovanie vedomostí a zručností pri vykonávaní stratégie,

## PRÍLOHA č. 2 – Povinné prílohy k žiadosti o nenávratný finančný príspevok ( ďalej len ŽoNFP)

**Žiadateľ je povinný k ŽoNFP predložiť taktiež:**

- **Projektovú dokumentáciu** v prípade, ak si to charakter realizovaného projektu vyžaduje (napr. stavebné investície) vrátane **vyjadrení a stanovísk k projektovej dokumentácii**;
- **Stavebné povolenie** v zmysle § 66, zákona č. 50/1976 Zb. v znení neskorších predpisov alebo **ohlásenie stavebnému úradu** v zmysle § 57, zákona č. 50/1976 Zb. v znení neskorších predpisov pri stavebných investíciách, príp. určených technológiách, **vrátane písomného oznámenia stavebného úradu, že nemá námietky voči** predloženému stavebnému ohláseniu, spolu s jednoduchým situačným výkresom overeným stavebným úradom a rozpočtom;
- **Dokumentáciu súvisiacu s verejným obstarávaním** v zmysle zákona č. 25/2006 Z. z. o verejnom obstarávaní a o zmene a doplnení niektorých zákonov v znení neskorších predpisov, uvedenú v zozname povinných príloh;
- **Riadnu účtovnú závierku žiadateľa** za posledné účtovné obdobie, účtovnú závierku za účtovné obdobie, v ktorom žiadateľ preukazuje splnenie kritérií ekonomickej životaschopnosti (bezprostredne predchádzajúce účtovné obdobie) a **daňové priznanie** žiadateľa k dani z príjmov potvrdené daňovým úradom za posledný kalendárny rok a za obdobie, v ktorom preukazuje splnenie kritérií ekonomickej životaschopnosti (fotokópie) v prípade, ak sa jedná o povinnú prílohu pre príslušné opatrenie, resp. podopatrenie.

V prípade, ak žiadateľ nemá ku dňu podania ŽoNFP na RP PPA vyhotovenú riadnu účtovnú závierku za poslednú účtovné obdobie, predkladá účtovné výkazy bez daňového priznania k dani z príjmov potvrdeného daňovým úradom. **Žiadateľ je povinný bez vyzvania predložiť riadnu účtovnú závierku za posledné účtovné obdobie spolu s daňovým priznaním k dani z príjmov potvrdeným daňovým úradom** na príslušné regionálne pracovisko PPA a to **najneskôr do 5 pracovných dní odo dňa potvrdenia daňovým úradom**. ŽoNFP budú pozastavené v spracovávaní okrem prípadov, ak žiadateľ nepožaduje výpočet kritérií ekonomickej životaschopnosti za posledné účtovné obdobie a ak nemá povinnosť preukazovať 30 % tržieb z poľnohospodárskej prvovýroby na celkových tržbách za posledné účtovné obdobie. Zmluva o poskytnutí NFP bude uzatvorená iba v prípade prijatia riadnej účtovnej závierky za posledné účtovné obdobie spolu s daňovým priznaním k dani z príjmov potvrdeným daňovým úradom.

## **PRÍLOHA č. 3 - Základné pojmy**

### **Činnosť (aktivita)**

V rámci programov a projektov je chápaný ako vecne, časovo, finančne, organizačne alebo inak vymedzený samostatný prvok, zahrňujúci skupinu krokov alebo podrobnejších úloh vykonávaných v procese programu/projektu so svojimi hmotnými alebo nehmotným vstupmi a výstupmi (výsledkami).

### **Opatrenie**

Prostriedok, ktorým po určitú dobu zabezpečujeme príslušnú prioritu. Ako súbor podmienok pre riešenie projektov a finančných podpor k jednému cieľu. V programoch predstavuje konkretizáciu cieľov priority (napr. definíciu činností, ktoré program podporuje, kritéria pre výber projektov a ich sledovanie, kritéria pre žiadateľov podpory, pravidlá financovania).

### **Priorita**

Všeobecne predstavuje prednosť pred niečím, prednostný význam alebo právo, dôležitosť a prvenstvo v poradí. Pre tvorbu programov je pojem možné využiť pre stanovenie poradia (ohodnotenie) dôležitosti riešenia jednotlivých problémov zo zoznamu problémov. Poradie potom určuje, ktoré preferované problémy máme riešiť v projektoch.

### **Strategický cieľ**

Predstavuje víziu, pohľad do budúcnosti, ktorý chceme dosiahnuť v danom území v najbližších 5 až 15 rokoch. Predstava života obyvateľov obce a životných podmienok v časovom horizonte na koniec ktorého sme schopní reálne dospieť. Vízia je ekvivalentom pojmu strategický, globálny cieľ, hlavný strategický cieľ.

### **Špecifický cieľ**

Odvođený zo strategického cieľa s nadväznosťou na prioritu. Špecifický cieľ má byť merateľný. Má mieru, ktorej hodnoty vyjadrujeme pomocou merateľných jednotiek (počet osôb, bytov, obyvateľov, pracovné miesta, km, m<sup>2</sup>, Sk a pod). Ciele, ktoré chceme dosiahnuť v danom čase a danom priestore obce alebo regiónu sú stanovené hodnotami týchto mier.

### **Trvalo udržateľný rozvoj**

Je podmienkou rozvoja, ktorý obmedzuje výnosy požiadavkou trvalého zachovania rozsahu služieb a kvality zdrojov v danom území. Pre neobnoviteľné zdroje berie v úvahu neustálu potrebu nahradzovania zdrojov. Pre obnoviteľné zdroje je to miera využívania do limitu regeneračných schopností.

**Vízia programu** – predstava zlepšenia kvality života